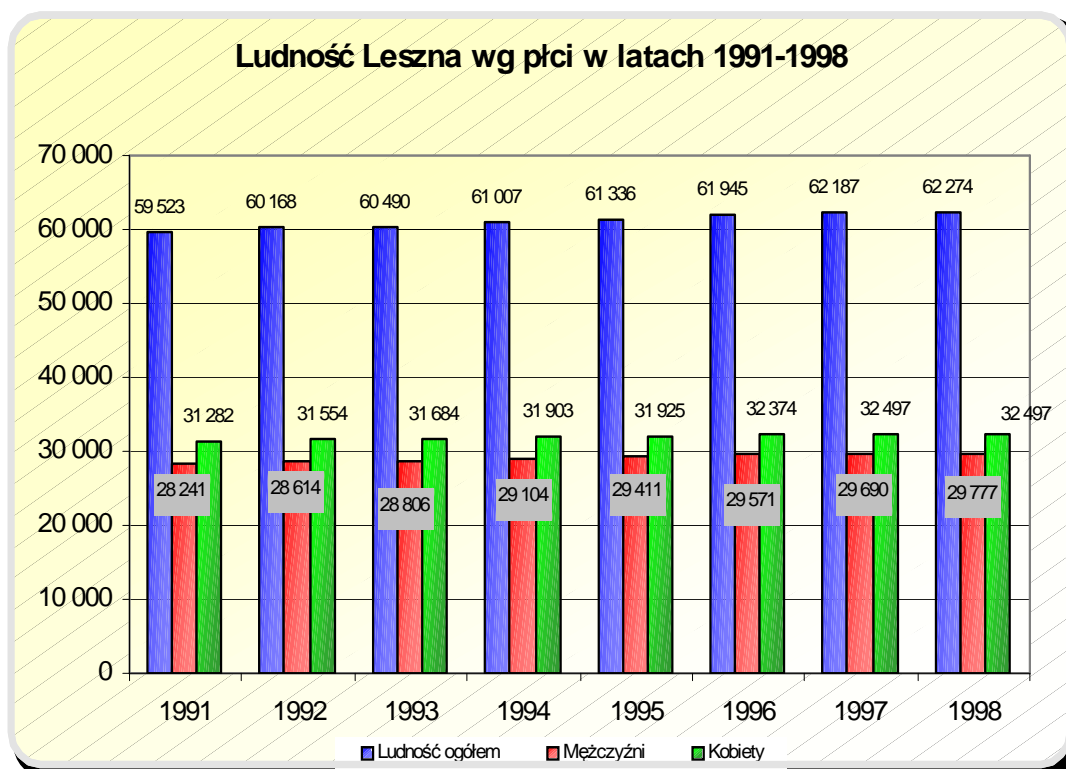


## 1. LUDNOŚĆ

W 1998r. w Lesznie mieszkało 62 274 osób, więcej było kobiet stanowiły one 52% ogółu mieszkańców. Pomimo wzrostu liczby ludności liczba kobiet jest taka sama jak w ubiegłym roku. Na 1 km<sup>2</sup> powierzchni miasta przypadało 1 952 osoby, o 2 osoby więcej niż w roku ubiegłym.

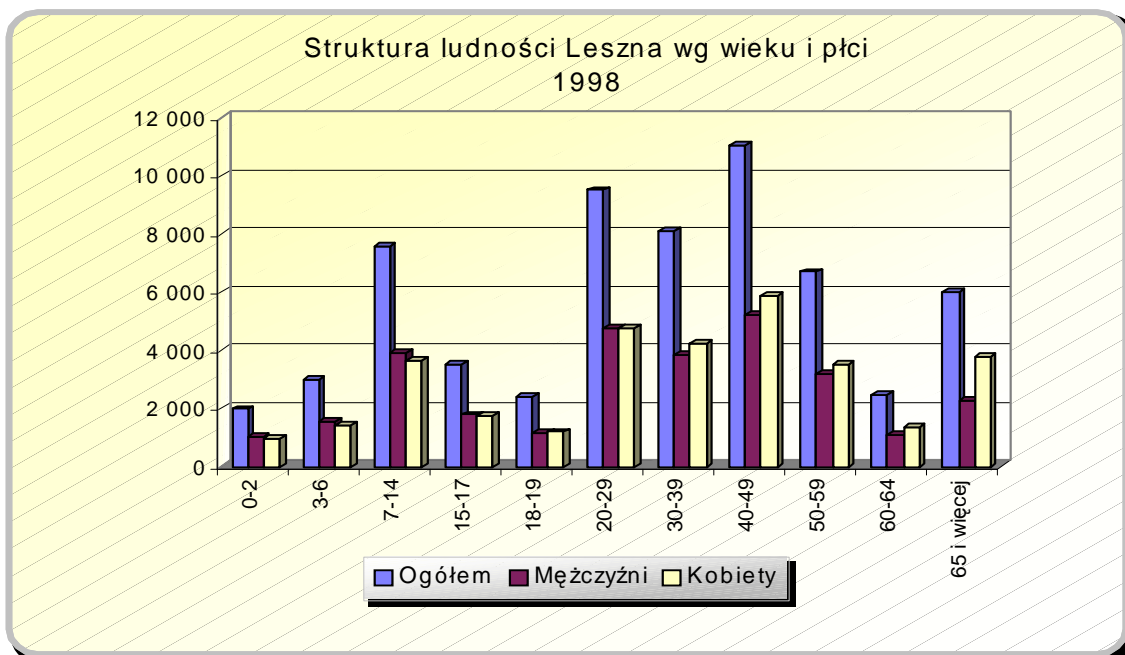
Lata	Ludność ogółem	Mężczyźni	Kobiety	Ludność na km <sup>2</sup>
1991	59 523	28 241	31 282	1 866
1992	60 168	28 614	31 554	1 886
1993	60 490	28 806	31 684	1 896
1994	61 007	29 104	31 903	1 913
1995	61 336	29 411	31 925	1 921
1996	61 945	29 571	32 374	1 942
1997	62 187	29 690	32 497	1 950
1998	62 274	29 777	32 497	1 952



## 1.1 Ludność wg wieku

Struktura ludności wg płci i wieku – wśród osób do 17 lat występuje ilościowa przewaga mężczyzn nad kobietami, w kolejnych przedziałach występuje przewaga ilościowa kobiet, w grupie powyżej 65 lat wynosi ona aż 66%.

1998 r.			
Przedział wiekowy	Ogółem	Mężczyźni	Kobiety
0-2	1 980	1 019	961
3-6	2 987	1 573	1 414
7-14	7 571	3 914	3 657
15-17	3 528	1 780	1 748
18-19	2 374	1 183	1 191
20-29	9 500	4 730	4 770
30-39	8 113	3 857	4 256
40-49	11 036	5 194	5 842
50-59	6 683	3 164	3 519
60-64	2 476	1 100	1 376
65 i więcej	6 026	2 263	3 763



## 1.2 Struktura społeczno-zawodowa

Wiek przedprodukcyjny	16 066
Wiek produkcyjny	38 806
Wiek poprodukcyjny	7 402



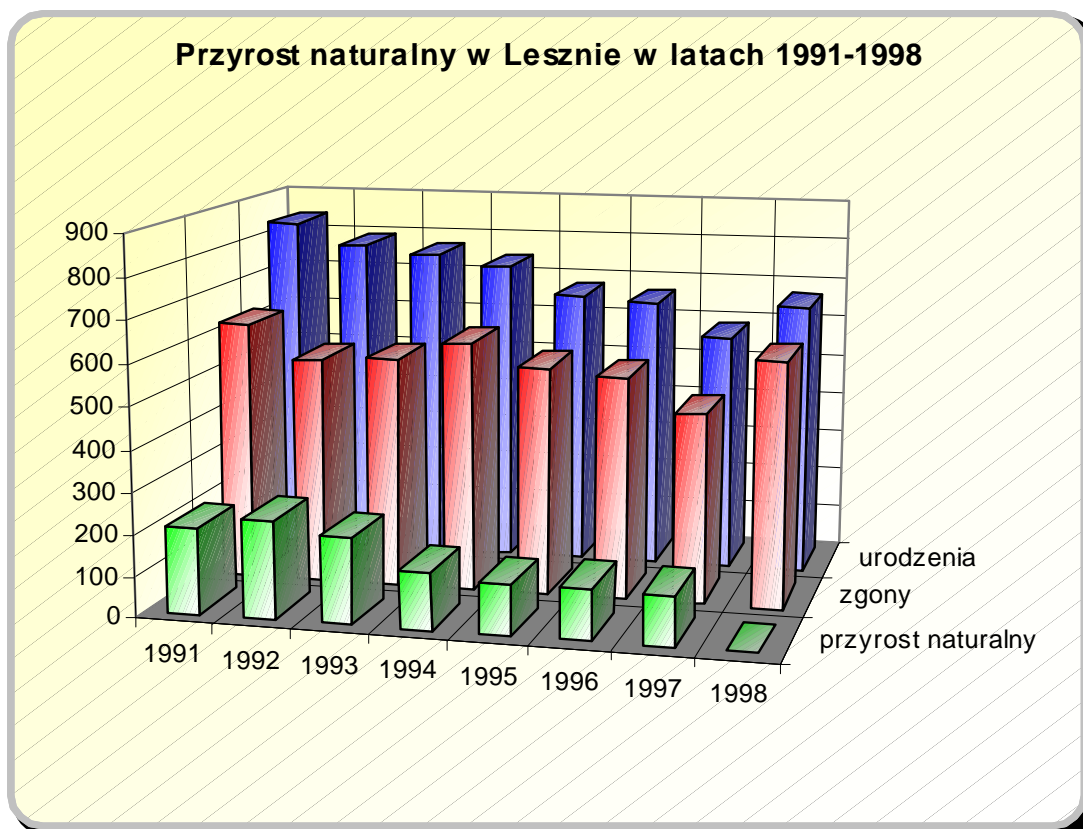
Wiek produkcyjny dotyczy kobiet od 18 do 59 roku życia, natomiast dla mężczyzn jest to przedział od 18 do 64 lat. W Lesznie osoby w wieku produkcyjnym stanowią 62 % ogółu. Ludność w wieku poprodukcyjnym reprezentowana przez kobiety powyżej 59 lat i mężczyzn powyżej 64 lat stanowi najmniejszą grupę bo 12 % ogółu mieszkańców. 26% ludności to osoby w wieku przedprodukcyjnym. Struktura jest podobna jak w roku poprzednim, wystąpiło tylko jedno procentowe przesunięcie z grupy osób w wieku przedprodukcyjnym do grupy osób w wieku produkcyjnym.

### 1.3 Przyrost naturalny

Przyrost naturalny określany jest jako różnica pomiędzy urodzeniami żywymi a zgonami.

Lata	Małżeństwa	Urodzenia żywe	Zgony	Przyrost naturalny
1991	335	838	631	207
1992	349	787	550	237
1993	318	767	559	208
1994	332	743	606	137
1995	343	676	554	122
1996	309	664	539	125
1997	481	582	461	121
1998	404	666	594	72

W 1998r. zawarto 404 małżeństwa – spadek o 19% w porównaniu z rokiem poprzednim . Urodziło się 666 dzieci – o 13% więcej niż w 1997r. , zgonów zanotowano 594, w konsekwencji tego przyrost naturalny na 1000 mieszkańców wynosi 1,2‰. Jest on stosunkowo wysoki, w skali kraju wynosi 0,5 ‰.

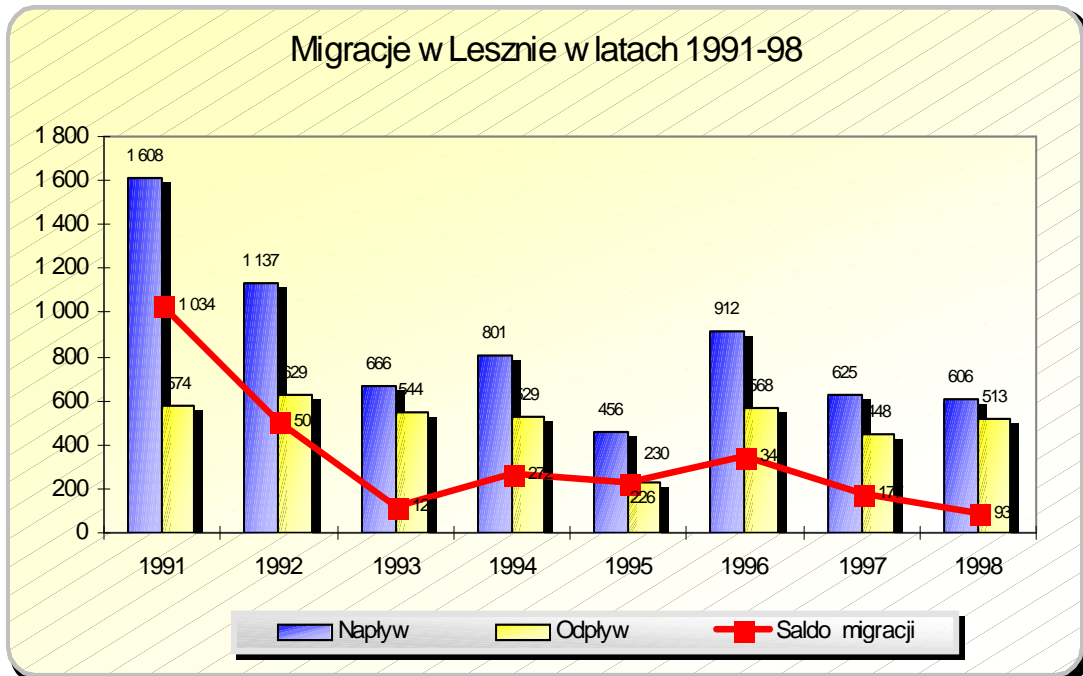


## 1.4 Migracje

W przedstawionych poniżej latach zauważyć można dodatnie saldo migracji co oznacza, że liczba ludności na stałe przybywającej do Leszna z zewnątrz jest większa od liczby ludności opuszczającej na stałe miasto. Saldo migracji na przestrzeni ostatnich trzech lat wykazuje tendencję spadkową.

Lata	Saldo migracji	Odływ	Napływ
1991	1 034	574	1 608
1992	508	629	1 137
1993	122	544	666
1994	267	529	801
1995	216	230	456
1996	348	568	912
1997	177	448	625
1998	93	513	606


W 1998r. saldo migracji wynosiło 93 osoby i było mniejsze niż w roku poprzednim o 84 osoby.



## 2. STRUKTURA POWIERZCHNI

Ogółem obszar miasta wynosi 31,9 km<sup>2</sup>

1998	użytki rolne	lasy	tereny osiedlowe	wody	pozostałe tereny
	w ha				
	1 524	247	990	10	419



Ogółem w posiadaniu miasta są 783 ha gruntów w tym:


- \* rolnych 196 ha
- \* działki budowlane 274 ha
- \* tereny rekreacyjne 36 ha
- \* pozostałe tereny 242 ha

Lasy komunalne zajmują 16,9 ha powierzchni miasta, parki miejskie natomiast 20,2 ha powierzchni.

### 3. ŻŁOBEK

W Lesznie działa jedna Społeczna Placówka Opieki Żłobkowej „MISIU”. Funkcjonuje ona w budynku należącym do miasta przy ulicy Jagiellońskiej 7a. Uczęszcza do niej w czasie roku szkolnego średnio 78 dzieci, natomiast w okresie letnim liczba ta spada do 50 dzieci. Rekrutacja dzieci prowadzona jest w oparciu o zasadę powszechnej dostępności.

### 4. SŁUŻBA ZDROWIA

	1996	1997	1998
Lekarze	232	196	216
Dentyści	46	38	45
Pielęgniarki	442	436	438
Łóżka w szpitalach	389	435	435
Apteki	18	19	20
Farmaceuci*	33	36	43
Przychodnie	15	15	15

W 1998r. ilość personelu służby zdrowia w porównaniu z 1997r. wzrosła o 10 %. Wzrosła również liczba farmaceutów o 19%. Na 1 lekarza przypada 287 mieszkańców, o 30 mniej niż w roku poprzednim.

---

\* nie uwzględniano techników

## 5. PRZEDSZKOLA

W 1998 roku na terenie miasta funkcjonowało 17 przedszkoli miejskich, 2 oddziały przedszkolne przy SP 9, 1 przedszkole prowadzone przez Zgromadzenie Sióstr św. Elżbiety i 2 przedszkola niepubliczne - ul. Rejtana, ul. B. Prusa.

Przedszkola świadczą usługi średnio dla 2 430 dzieci tj. 82,7 % populacji dzieci z roczników przedszkolnych ( w 1997r. - 80%). Do oddziałów 9-godzinnych ( 45 oddziałów) uczęszcza 1 186 dzieci ( w roku poprzednim 41 oddziałów, 1 032 dzieci) natomiast do oddziałów 5-godzinnych ( 47 oddziałów ) 1 288 przedszkolaków ( w 97r. o 1 oddział mniej i 15 dzieci mniej).

Coraz więcej dzieci uczęszcza do oddziałów 9-godzinnych, może to świadczyć o wzroście liczby kobiet aktywnych zawodowo.

## 6. SZKOŁY

Szkoły będące w gestii samorządu lokalnego:

Wyszczególnienie	Liczba uczniów	Liczba oddziałów	Średnia liczba uczniów w oddziałach
12 SZKÓŁ PODSTAWOWYCH	7 649	311	25
II LICEUM OGÓLNOKSZTAŁCĄCE	749	24	31
ZESPÓŁ SZKÓŁ SPECJALNYCH	349	29	13
OGÓŁEM	<b>9 270</b>	<b>378</b>	<b>24,4</b>

Oprócz 13 państwowych szkół podstawowych w Lesznie istnieje 1 prywatna szkoła podstawowa przy Al. Krasińskiego, do której uczęszcza 127 dzieci. Łącznie **do 9 liceów ogólnokształcących uczęszczało 2 604**. Wśród liceów ogólnokształcących jedno jest prywatne mieści się na Placu Metziga 3, uczęszcza do niego 52 uczniów.

Szkolnictwo zawodowe obejmuje kształcenie **w 9 zasadniczych szkołach zawodowych oraz w 34**

**zawodowych szkołach średnich i policealnych**. Ogółem uczęszcza do nich 7 470 uczniów.

Wśród szkół policealnych są szkoły prywatne:

- w budynku na ul. Estkowskiego 2 mieści się Zespół Policealnych Studiów Zawodowych
- na ulicy Poniatowskiego 2 znajduje się Prywatne Policealne Studium Biznesu Od 1998r. rozpoczęło swoją działalność roczne Policealne Studium Finansów należące do ogólnopolskiej sieci Towarzystwa Edukacji Bankowej z Poznania





W Lesznie działają 4 szkoły wyższe :

Wyższa Szkoła Marketingu i Zarządzania - ogółem 1 584 studentów

- studia dzienne 189
- studia wieczorowe 35
- studia zaoczne 1 360

Oddział Zamiejscowy Akademii Ekonomicznej z Poznania - studia zaoczne ,  
480 osób - siedziba Zespół Szkół Rolniczych ul. 1-go Maja 1

Oddział Zamiejscowy Akademii Rolniczej z Poznania - inżynierskie studia  
dzienne, 97 osób - siedziba Zespół Szkół Rolniczych ul. 1-go Maja 1

Oddział Zamiejscowy Politechniki Poznańskiej (otwarty w 97r.)- Informatyka, 32  
osoby - siedziba ZDZ ul. Krótka 5

Łącznie uczęszczają do nich **2 193 osoby**.

Ponadto licencjat można uzyskać w Nauczycielskim Kolegium Języków Obcych

## 7. BIBLIOTEKI

Wojewódzka Biblioteka Publiczna posiada największy w Lesznie zbiór książkowy, ponad 105 512 woluminów. W czytelni czasopism można skorzystać ze 171 tytułów. Ponadto osoby niedowidzące i ociemniałe mogą korzystać z taśm z nagraniami utworów literackich - 1 342. Wśród zbiorów specjalnych są również płyty - 985, przeźrocza - 448, kasety wideo - 636.

Oprócz WBP w różnych częściach miasta działa siedem Osiedlowych Bibliotek Publicznych oraz 6 punktów bibliotecznych. Posiadają one łącznie 117 423 woluminy. Do bibliotek osiedlowych zapisanych jest 7 047 czytelników (o 74 więcej niż w 97r.), a roczna liczba wypożyczeń wynosiła 214 302 (o 3 445 więcej niż w 97r.).

Osiedlowa Biblioteka Publiczna nr 1	ul. Żeromskiego 20
Osiedlowa Biblioteka Publiczna nr 2	ul. Westerplatte 12
Osiedlowa Biblioteka Publiczna nr 3	ul. Prusa 33
Osiedlowa Biblioteka Publiczna nr 4	ul. 1 Maja 92
Osiedlowa Biblioteka Publiczna nr 5	ul. Jeziorkowskiej 48
Osiedlowa Biblioteka Publiczna nr 6	ul. Zamenhofa 46 a
Osiedlowa Biblioteka Publiczna nr 7	ul. Armii Krajowej 15



Łącznie z bibliotek korzystało 16 526 czytelników.

## 8. KULTURA

Życie kulturalne Leszna opiera się na wielu imprezach, które już na stałe wpisały się w krajobraz miasta. Należą do nich:

- \* Dni Leszna (pokazy artystyczne, koncerty kameralne, programy rozrywkowe itp.)
- \* Koncert Noworoczny w sali MOK
- \* Koncert Orkiestry Dętej Miasta Leszna z okazji odzyskania niepodległości przez Leszno; Święta Konstytucji 3 Maja
- \* Ogólnopolski Konkurs Recytatorski im. Stanisława Grochowiaka
- \* Wojewódzki Przegląd Widowisk Jasełkowych i Grup Kolędniczych
- \* Dziecięcy Festiwal Piosenki Lwowskiej
- \* Koncert Piosenki Religijnej
- \* Przegląd zespołów folklorystycznych w amfiteatrze
- \* Turnieje estradowe szkół i przedszkoli
- \* Leszczyńskie Dni Literatury
- \* Lato w Amfiteatrze
- \* Prezentacje Leszczyńskiego Środowiska Plastycznego(biennale)
- \* Sesja popularnonaukowa Leszczyńskiego Towarzystwa Kulturalnego
- \* Ogólnopolski Konkurs na Rzeźbę i Drzeworyt o Tematyce Muzycznej
- \* Ogólnopolski Turniej Tańca Towarzyskiego
- \* Leszczyńskie Lato z Folklorem
- \* Konkurs Poezji Staropolskiej
- \* Międzynarodowy Listopad Poetycki
- \* Dni Kultury Chrześcijańskiej
- \* Konkurs Literacko-Fotograficzno-Plastyczny „Konfrontacje” podsumowanie.

Oprócz cyklicznych imprez kulturalnych zorganizowano:

- \* „Oratorium Leszczyńskie” w wykonaniu studentów Kolegium Nauczycielskiego
- \* Koncerty z udziałem uznanych solistów, pianistów, chóru przygotowane przez Towarzystwo Muzyczne im. R. Maciejewskiego
- \* I Międzywojewódzki Konkurs Wiedzy o Wielkopolsce
- \* Spektakl „Stwarzanie Świata” kantata poetycko-muzyczna

## 8.1 Działalność Miejskiego Ośrodka Kultury

### Sekcje i koła zainteresowań funkcjonujące w MOK

1. Sekcja Leszczyńskich Plastyków - 38 osób , zajęcia środa godz. 16.00 Klub OBOK
2. Dziecięca Sekcja Plastyczna - 24 osoby, zajęcia piątek godz. 15.30 Klub OBOK
3. Orkiestra Dęta Miasta Leszna- 32 osoby , zajęcia wtorek 16.15 MOK
4. Chór Miejski "CHOPIN"-40 osób, zajęcia poniedziałek 18.30 Klub OBOK
5. Dziecięco-młodzieżowa Orkiestra Dęta-48 osób, zajęcia środa, piątek 16.00 SP 11.
6. Zespół Estradowy "ANACONDA"-30 osób, zajęcia poniedziałek, piątek 17.00 Klub na Piętrze
7. Ognisko muzyczne - 15 osób, zajęcia wtorki, środy 16.00 MOK
8. Sekcja Fotograficzna - 12 osób, zajęcia wtorek 18.00 Klub OBOK
9. Wokalny Zespół Kameralny - 23 osoby, środa 17.00
10. Sekcja Tkaniny Artystycznej - 3 osoby czwartek 13.00 Klub OBOK
11. Klub Numizmatyków -30 osób, poniedziałek 18.00- raz w miesiącu
12. Klub Tańca Towarzyskiego – 40 osób , zajęcia środa 15.30 MOK
13. Sekcja Modelarstwa Lotniczego - 12 osób, zajęcia środa, piątek 16.00 Lotnisko w Strzyżewicach
14. Klub Pozytywnego Myślenia - 8 osób, zajęcia wtorek 16.00 Klub OBOK
15. Zespół Tańca Towarzyskiego – 12 osób, zajęcia poniedziałek, piątek 16.30 MOK
16. Międzyszkolny Teatr Rozrywki – 20 osób, piątek 16.00, WDK
17. Grupa Teatralna – 9 osób, wtorek 17.00, Klub OBOK



W 98r. powstały 3 nowe sekcje, natomiast zlikwidowano 1 funkcjonującą w 97r.

### Imprezy:

Działalność MOK obejmowała różne formy imprez m.in.

- \* 2 odczyty, spotkania – z okazji roku Mickiewiczowskiego
- \* 7 imprez z udziałem zespołów własnych np. koncert Orkiestry Dętej
- \* 44 imprezy zorganizowane z udziałem zespołów zawodowych np. spektakle teatralne w wykonaniu Teatrów Edukacji Narodowej, Teatru „Zwierciadło” z Łodzi
- \* 7 konkursów i turniejów np. Ogólnopolski Turniej Tańca Towarzyskiego, VI Konkurs Recytatorski Twórczości S. Grochowiaka
- \* 12 wystaw Sekcji Leszczyńskich Plastyków Amatorów, 2 plenery plastyków
- \* imprezy gwiazdkowe, baliki dla dzieci – 30 imprez
- \* 20 innych imprez artystycznych np. Wybory Miss Roku, Przegląd Zespołów Szkolnych

Ogółem odbyło się 126 ( o 35 mniej niż w 97r.) imprez organizowanych przez MOK, uczestniczyło w nich 106 433 widzów (o 40% mniej niż w 97r.).

## 8.2 Klub PRZYLESIE

Zespół taneczny HOP TOP  
Dziecięca Sekcja Plastyczna  
Zespół Wokalny ZERÓWKA  
Modelarnia Lotnicza  
Modelarnia Szkutnicza  
Nauka gry na instrumentach:

- gitarze
- pianinie
- instrumentach klawiszowych

Gimnastyka dla pań  
Aerobik dla dzieci z elementami gimnastyki korekcyjnej  
Nauka języków obcych

## 8.3 Klub Kwadrat

Dziecięca Sekcja Plastyczna  
Teatr Młodzieżowy  
Modelarnia Szkutnicza  
Rytmika dla dzieci  
Zespół Wokalno - Rytmiczny  
Młodzieżowa Sekcja Plastyczna  
Teatr Lalki i Aktora  
Sekcja Brydża



#### **8.4 Wojewódzki Dom Kultury**

Dziecięco-Młodzieżowa Kapela Dudziarska  
Sekcja Modelarstwa Lotniczego i Kosmicznego  
Międzyszkolna Pracownia Plastyczna  
Sekcja Yogi  
Propozycje Parateatralne

#### **8.5 Wojewódzka Biblioteka Publiczna**

Aktywny udział w życiu kulturalnym miasta bierze Wojewódzka Biblioteka Publiczna poprzez organizację imprez dla mieszkańców:

- imprezy stałe -Dni Stanisława Grochowiaka, Leszczyńskie Dni Literatury, Międzynarodowy Listopad Poetycki, Leszczyńskie Dni Kultury Chrześcijańskiej.
- konkursy dla dzieci i młodzieży
- dyżury poetyckie
- kawiarenka literacka
- promocje książek
- wystawy

### 13. SPORT I REKREACJA

Organizacje sportowe działające w Lesznie:

1. Klub Sportowy „Unia” – sekcja żużlowa, brydża sportowego
2. MKKS „Polonia” – sekcja piłki nożnej, koszykówki, kręglarska, szermierka, floret
3. Międzyszkolny Klub Sportowy – sekcja strzelecka, piłki ręcznej, koszykówka dziewcząt
4. Wojewódzki Klub Lekkoatletyczny „Krokus” - sekcja lekkoatletyczna
5. Uczniowski Klub Sportowy „Dąb” przy SP 4- sekcja piłki nożnej
6. Leszczyński Klub Orienteeringu – sekcja biegów na orientację
7. Klub Sportowy „Junior” przy SP 11 – sekcja tenisa stołowego
8. Międzyszkolny Młodzieżowy Klub „Wieniawa” – sekcja szachowa
9. Sekcja Bokserska i Kick Boxing przy WFS
10. Sekcja Akrobatyki Sportowej
11. Okręgowy Związek Kolarski
12. Uczniowski Klub Sportowy „Dwunastka” przy SP 12 – sekcja judo
13. Centralna Szkoła Szybowcowa- Aeroklub Leszczyński – szybownictwo, baloniarstwo
14. Automobil Klub Leszczyński – sekcja kartingowa
15. TKKF „Budowlani” – sekcja żeglarska
16. Polskie Towarzystwo Turystyczno-Krajoznawcze
17. Klub Osiedlowy Grunwald
18. SKKT „Rajdochody” przy ZSE
19. Klub Pływacki „Akwawit”
20. Leszczyński Klub Speedrowerowy „Eurex”
21. Uczniowski Klub Sportowy „Dziesiątka” - SP 10– sekcja karate
22. Uczniowski Klub Sportowy „Siódemka” - SP 7 – sekcja koszykówki i piłki nożnej
23. Klub Sportowy „Achilles” przy ZST – sekcja lekkoatletyczna
24. Uczniowski Klub Sportowy „Trzynastka” - sekcja piłki ręcznej
25. Ludowy Zespół Sportowy „Jantar”
26. Klub Sportowy „YAMAHA”
27. Sekcje Modelarskie
28. Sekcja Wspinaczkowa przy ZSO I

Komunalne obiekty sportowe i prowadzona w nich działalność

Hala TRAPEZ - powierzchnia użytkowa wynosi 3 258 m <sup>2</sup>	a)treningi, mecze mistrzowskie piłki ręcznej i koszykówki b)zajęcia szkolne szkół nr 4,7,13 c)Targi Regionalne i imprezy estradowe Koszt 1 godz.hali-75 zł.
Sala ĆWICZANIA- pow. użytkowa 1 090 m <sup>2</sup> , przy sali znajduje się asfaltowe boisko oraz 5 kortów tenisowych (użytkownik Leszczyńskie Towarzystwo Tenisowe)	a)treningi, mecze mistrzowskie piłki ręcznej i koszykówki b)zajęcia szkolne szkół nr 1,6,8,ZSZ Koszt 1 godz.hali-57 zł.

Stadion im. A. Smoczyka- tor żużlowy (1 300 m <sup>2</sup> ), boisko do piłki nożnej, korona z widownią na ok. 30 tys. miejsc	a)treningi i mecze piłki nożnej MKKS Polonia b)mecze ligi szkolnej szkół podstawowych i średnich c)treningi i mecze I ligi żużlowej "Unia"Leszno
Boisko piłkarskie i LA oraz boisko boczne ul. Okrężna	a)treningi i mecze piłki nożnej MKKS Polonia b)mecze ligi szkolnej i imprezy LA
Boisko piłki nożnej OSP Zaborowo	Treningi i mecze MKKS "Polonia", "Dąb" Zaborowo oraz szkoły nr 4
Korty tenisowe- powierzchnia dwóch kortów wynosi 40x44 m, ściana treningowa murowana	a) imprezy dla dzieci i młodzieży b)udostępnianie kortów mieszkańcom Leszna
Basen kąpielowy odkryty- wymiary 50m x 20m , głębokość 1,60m, brodzik 20m x 10m	a) imprezy dla dzieci i młodzieży b)udostępnianie basenu mieszkańcom Leszna i okolic
Kręgielnia - posiada 4 tory, użytkowana jest przez MKKS „POLONIA”	
SKATE PARK	Urządzenia udostępnione są dla dzieci i młodzieży
Lodowisko sztucznie mrożone- wymiary płyty 27m x 39m	Lodowisko aktualnie nieczynne - demontaż urządzeń i agregatów z uwagi na stan awaryjny

W Lesznie jest już ponad 7 km ścieżek rowerowych, które pozwalają bezpiecznie poruszać się rowerem ze Śródmieścia aż na obrzeża miasta.

Pływalnia AKWAWIT – oferuje korzystanie z basenu sportowego o długości 25 m., basenu rekreacyjnego z wodotryskami, leżanek do masażu, gejzerów, brodzików dla dzieci, zjeżdżalni o długości 52 i 136 m. Oprócz basenów w Pływalni znajdują się Gabinety Odnowy Biologicznej.

W 1998r. z usług kompleksu basenowo-rekreacyjnego skorzystało 547 558 osób, wzrost o 8% w porównaniu z rokiem poprzednim.

W 1998r. powstały przy kompleksie „AKWAWIT” 4 korty tenisowe przykryte powłoką pneumatyczną.



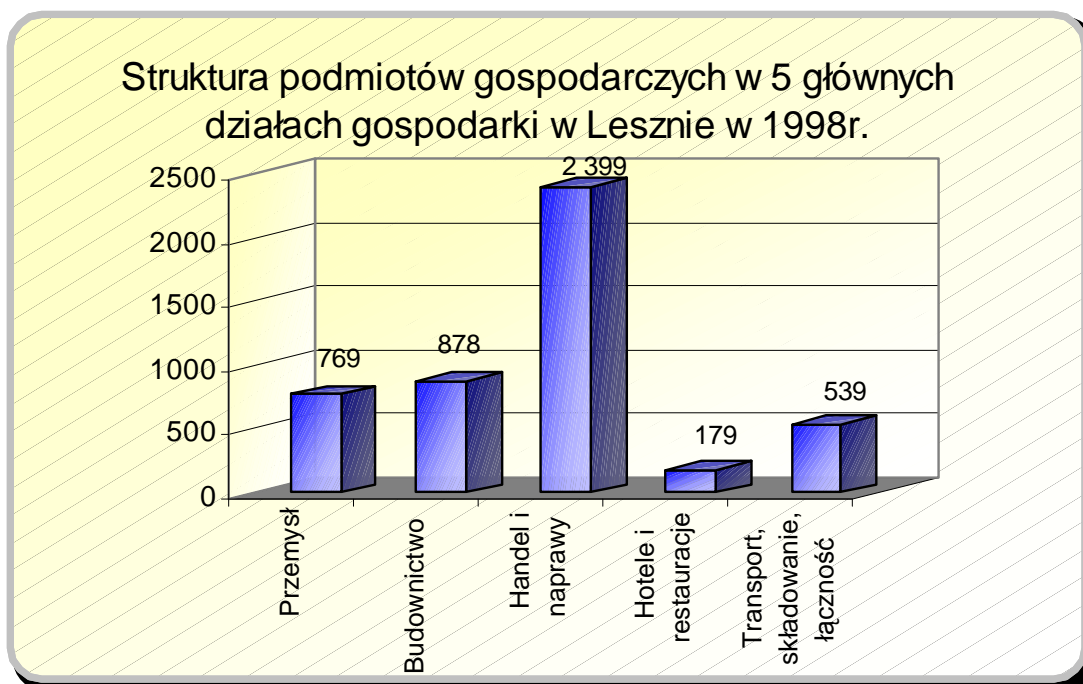


## 10. PODMIOTY GOSPODARCZE

Przedstawione dane o ilości podmiotów gospodarczych w poszczególnych działach odnoszą się do jednostek zatrudniających powyżej 5 osób. Najwięcej firm 33% ogółu należy do działu „Handel i naprawy”.

Lata	Ogółem	Przemysł	Budownictwo	Handel i naprawy	Hotele i restauracje	Transport, składowanie, łączność
1996	6 289	718	685	2 320	149	438
1997	6 771	729	767	2 334	157	515
1998	7 315	769	878	2 399	179	539

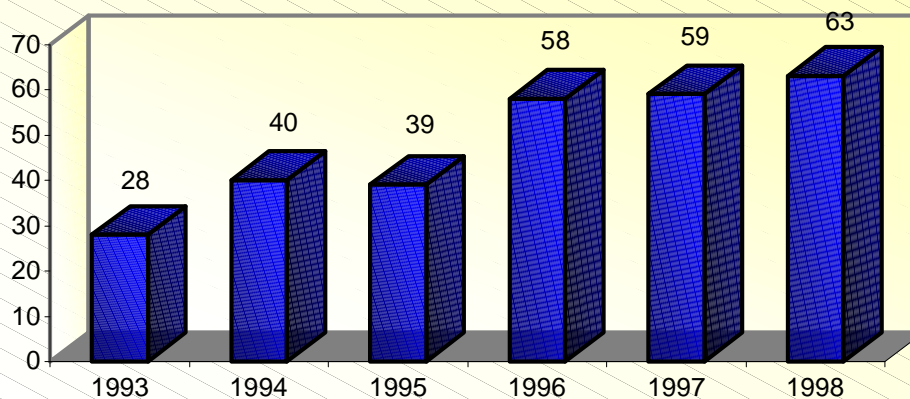
Liczba podmiotów gospodarczych wzrosła o 544 w porównaniu z 97r., wśród nowych firm najwięcej jest firm budowlanych. Biorąc pod uwagę formę własności firm widoczna jest ogromna przewaga ilości firm prywatnych **7 315** (98%) nad podmiotami sektora publicznego **142**.



## Podmioty gospodarcze wg form własności

	Podmioty gospodarcze ogółem	Własność państwowa	Własność komunalna	Własność mieszana z przewagą sektora publicznego	Prywatna krajowa	Prywatna własność zagraniczna i mieszana	Własność mieszana z przewagą sektora prywatnego
1997	6 771	104	30	9	6 561	59	8
1998	7 315	101	33	8	7 102	63	8
Przemysł	769	6	0	4	742	15	2
Budownictwo	878	3	0	0	872	3	6
Handel i naprawy	2 399	2	0	0	2 365	31	1
Hotele i restauracje	179	3	0	0	173	3	0
Transport, gospodarka magazynowa i łączność	539	7	1	0	527	4	0

### Podmioty gospodarcze - własność zagraniczna i mieszana w Lesznie w latach 1993-1998



## 11. ZATRUDNIENIE

Ogółem w Lesznie zatrudnionych było w 1998r. **22 122 osoby**. Poniżej przedstawiona jest liczba zatrudnionych w poszczególnych działach wg Europejskiej Klasyfikacji Działalności.

Działy GN	1997	1998		
	Liczba zatrudnionych ogółem	Liczba zatrudnionych ogółem	Zmiany zatrudnienia 98:97	Udział procentowy
Ogółem	22 363	22 122	-241	
Rolnictwo	171	176	5	0,8
Górnictwo i kopalnictwo	11	9	-2	0,0
Przemysł	6 286	6 377	91	28,8
Zaopatrywanie w energię elektryczną, gaz i wodę	522	461	-61	2,1
Budownictwo	1 452	1 204	-248	5,4
Handel i naprawy	3 182	3 145	-37	14,2
Hotele i restauracje	312	279	-33	1,3
Transport, gospodarka magazynowa i łączność	2 840	2 900	60	13,1
Pośrednictwo finansowe	976	1 050	74	4,7
Obsługa nieruchomości, wynajem i działalność związana z prowadzeniem interesów	677	648	-29	2,9
Administracja publiczna i obrona narodowa; gwarantowana prawnie opieka socjalna	1 460	1 474	14	6,7
Edukacja	1 676	1 611	-65	7,3
Ochrona zdrowia i opieka socjalna	2 312	2 319	7	10,5
Pozostała działalność usługowa , komunalna, socjalna i indywidualna	483	469	-14	2,1

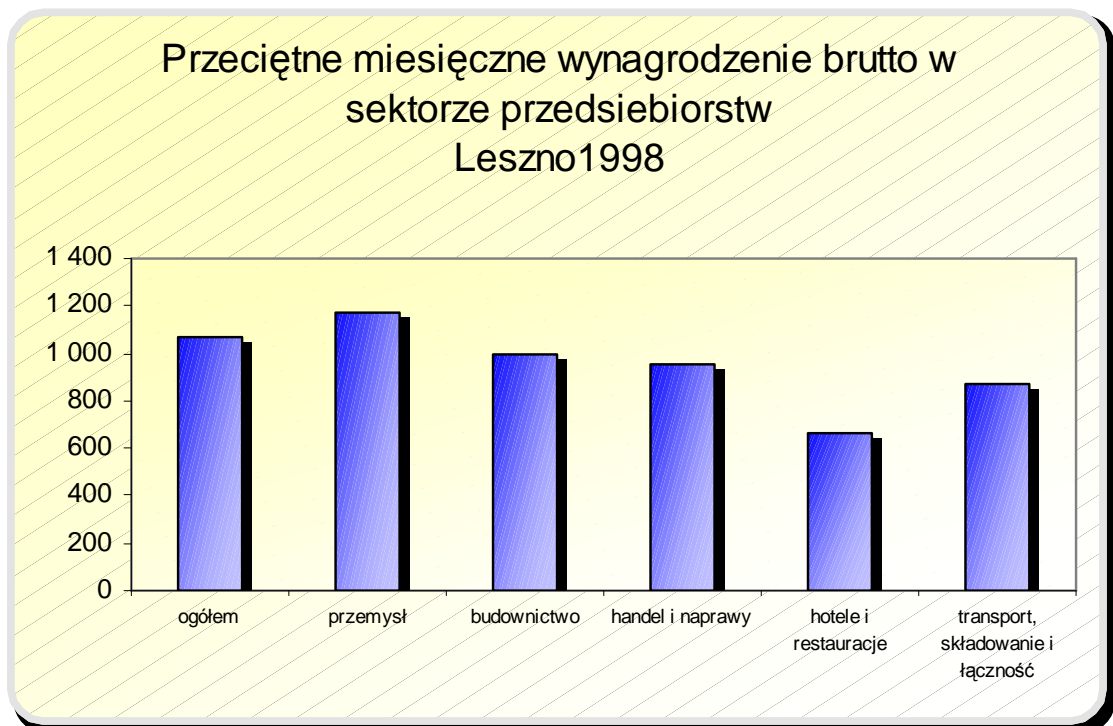
Najwięcej osób zatrudnionych jest w przemyśle 29% ogółu zatrudnionych, kolejnym działem pod względem liczby zatrudnionych osób jest handel i naprawy. W porównaniu z rokiem poprzednim największy wzrost zatrudnienia wystąpił w przemyśle i pośrednictwie finansowym. Największy spadek liczby zatrudnionych odnotowano w budownictwie o 21%.

## 12. PŁACE

Analizując przeciętne wynagrodzenie brutto wg głównych działów gospodarki w Lesznie należy zauważyć, że osoby zatrudnione w przemyśle otrzymały najwyższe wynagrodzenie, natomiast najniższe było w hotelach i restauracjach.

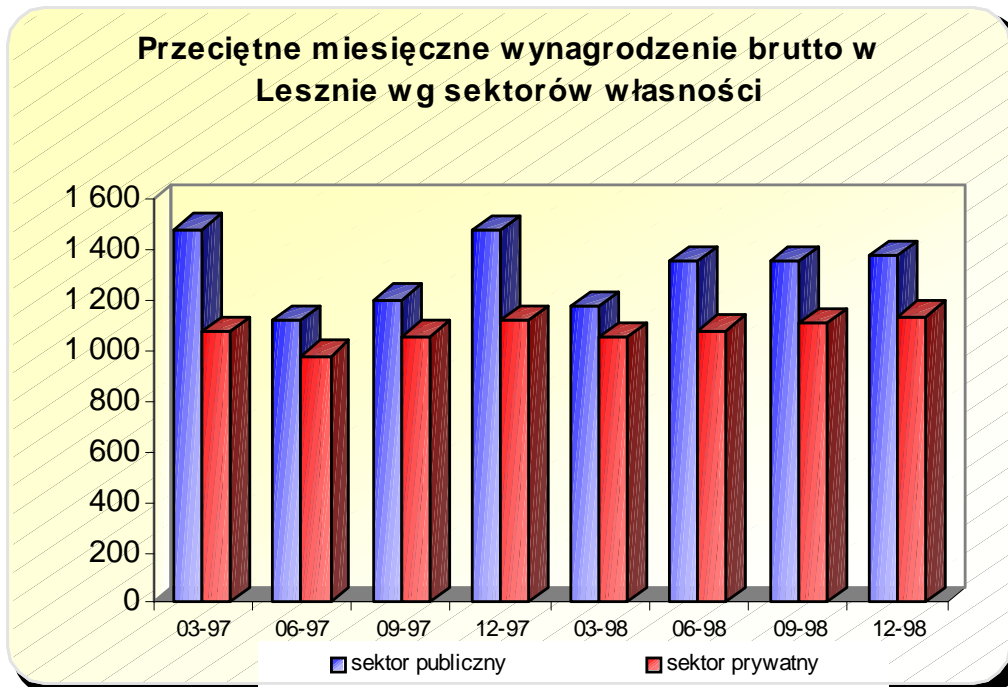
	ogółem	przemysł	budownictwo	handel i naprawy	hotele i restauracje	transport, składowanie i łączność
1996	839	949	738	700	397	690
1997	1 021	1 127	947	913	547	823
1998	1 064	1 169	994	956	667	870

Przeciętne wynagrodzenie brutto w 1998 r. wynosiło 1 064 zł., w porównaniu z rokiem ubiegłym wzrosło o 4 % - przy wskaźniku inflacji 11,8%

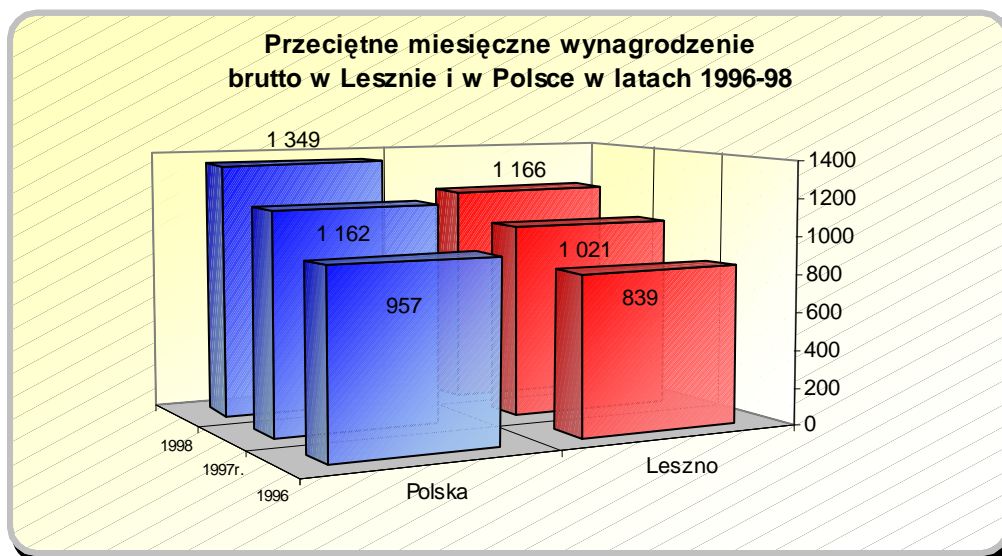


Przeciętne miesięczne wynagrodzenie brutto w sektorze przedsiębiorstw wg sektorów własności

	Sektor publiczny	Sektor prywatny
03-97	1 479	1 074
06-97	1 120	977
09-97	1 200	1 057
12-97	1 476	1 114
03-98	1 169	1 047
06-98	1 350	1 078
09-98	1 348	1 107
12-98	1 369	1 134



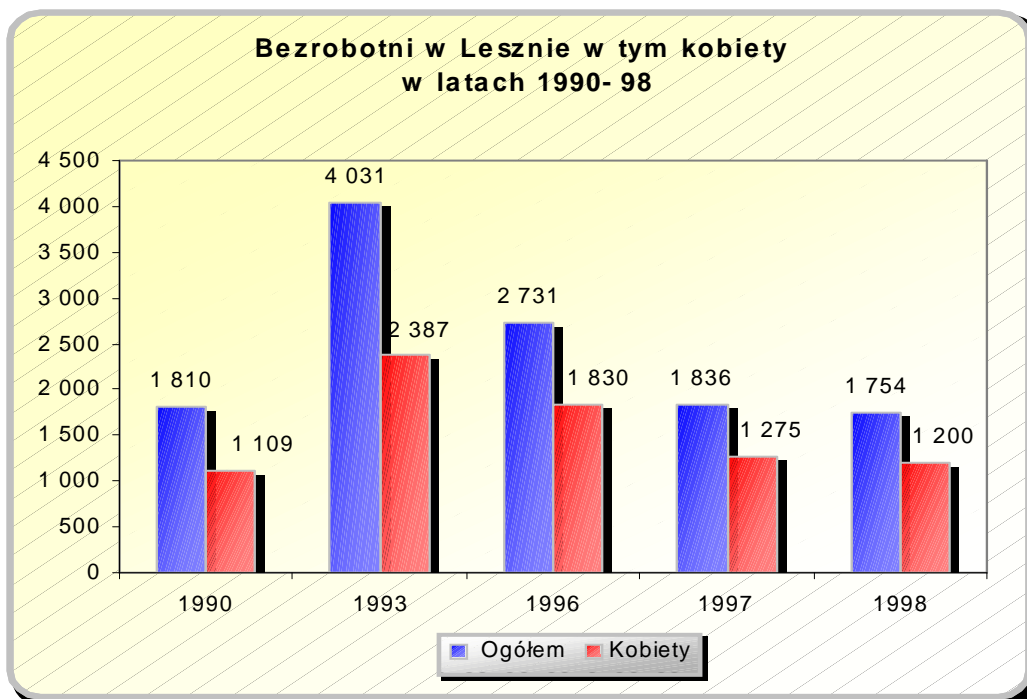
Wynagrodzenie w kraju w 1998r. było o 16 % wyższe od wynagrodzenia w Lesznie. W poprzednich dwóch latach różnica wynosiła 14 %.



### 13. BEZROBOCIE

Po okresie wzrostu liczby bezrobotnych mieszkańców Leszna od 1993 roku następuje spadek bezrobotnych, wynikał on między innymi ze zmian ustawowych dotyczących praw do nabycia statusu bezrobotnego, jednak w dużej mierze wpływ na spadek bezrobocia miało powstawanie nowych miejsc pracy. W 1998 r. w Rejonowym Urzędzie Pracy zarejestrowanych było 1 754 mieszkańców Leszna, kobiety stanowiły 68 %.

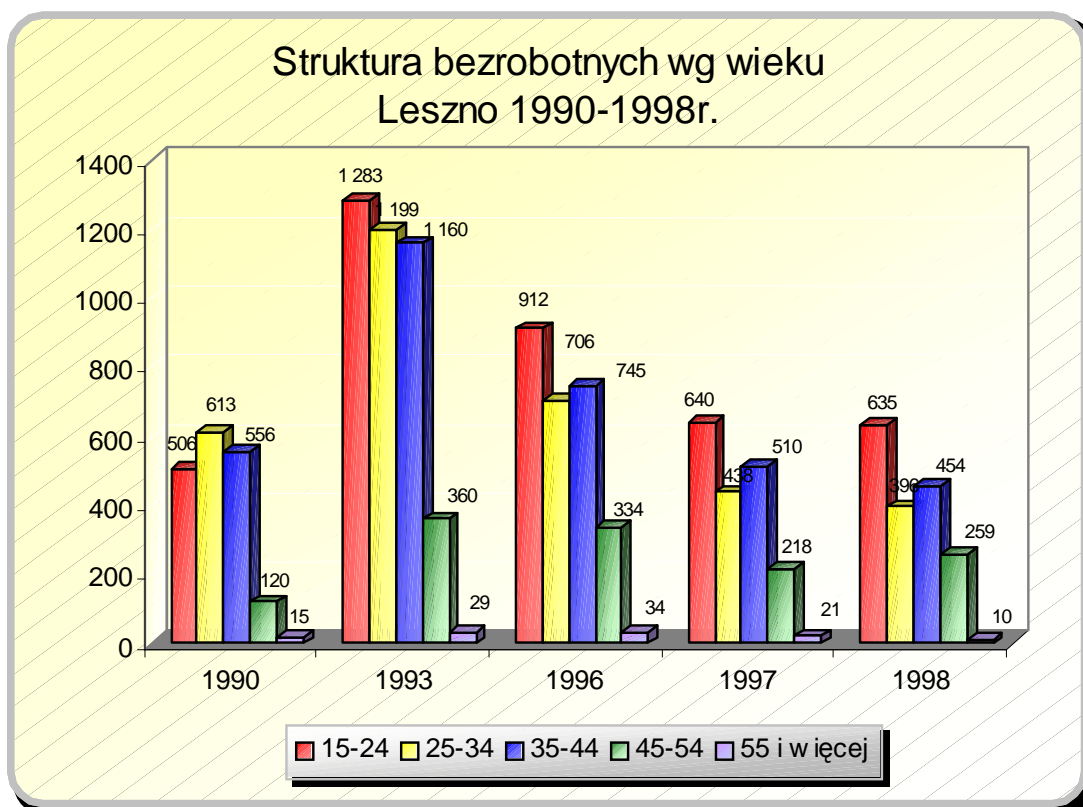
	Ogółem	Kobiety	% kobiet
1990	1 810	1 109	61
1993	4 031	2 387	59
1996	2 731	1 830	67
1997	1 836	1 275	69
1998	1 754	1 200	68



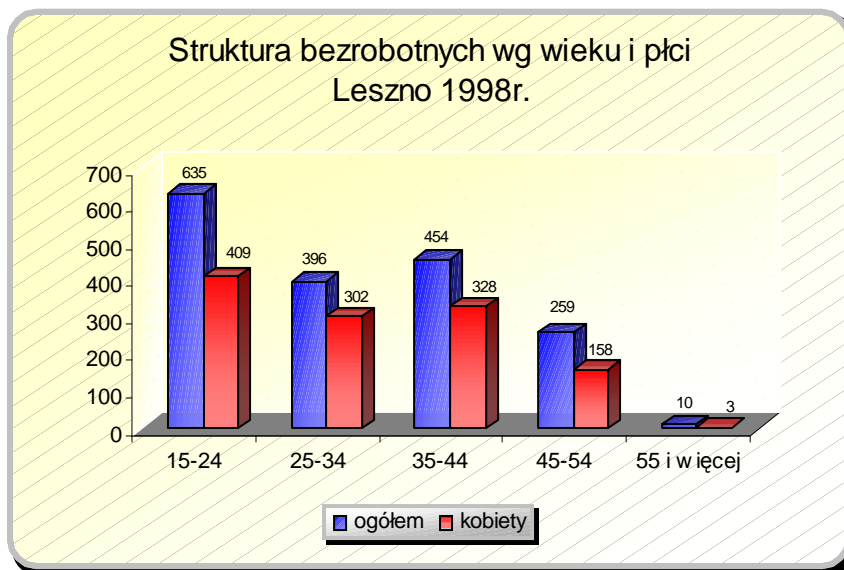
### 13.1 Struktura bezrobotnych wg wieku - Leszno

Lata	15-24	25-34	35-44	45-54	55 i więcej
1990	506	613	556	120	15
1993	1 283	1 199	1 160	360	29
1996	912	706	745	334	34
1997	640	438	510	218	21
1998	635	396	454	259	10

Spośród 6 przedziałów wiekowych najliczniejszą grupę bezrobotnych w 1998r. stanowili ludzie młodzi w wieku 15-24 lat - 36% ogółu bezrobotnych.







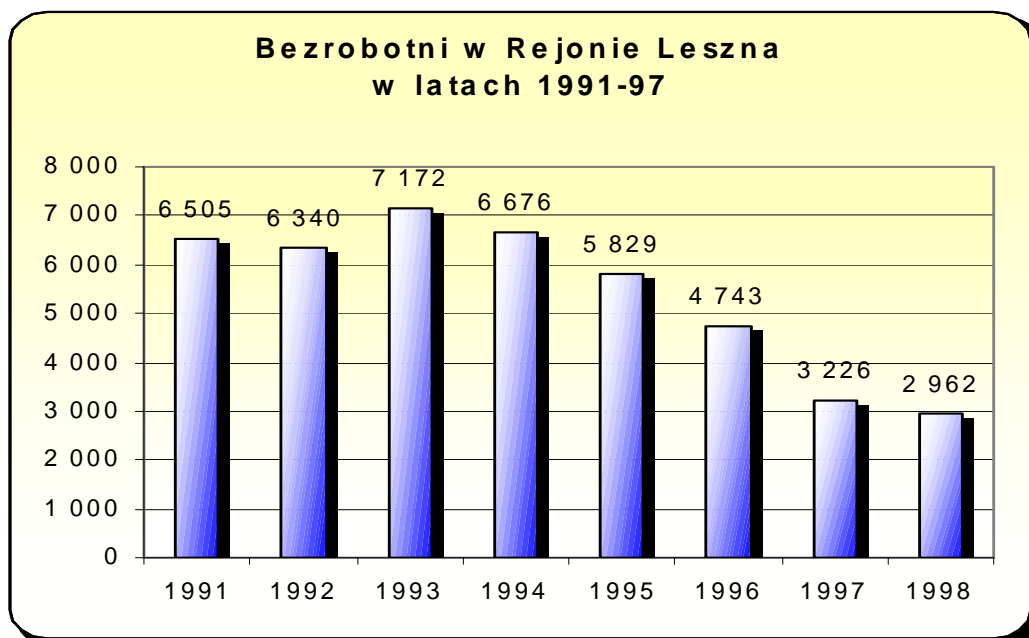
### 13.2 Struktura bezrobotnych wg wykształcenia - Leszno



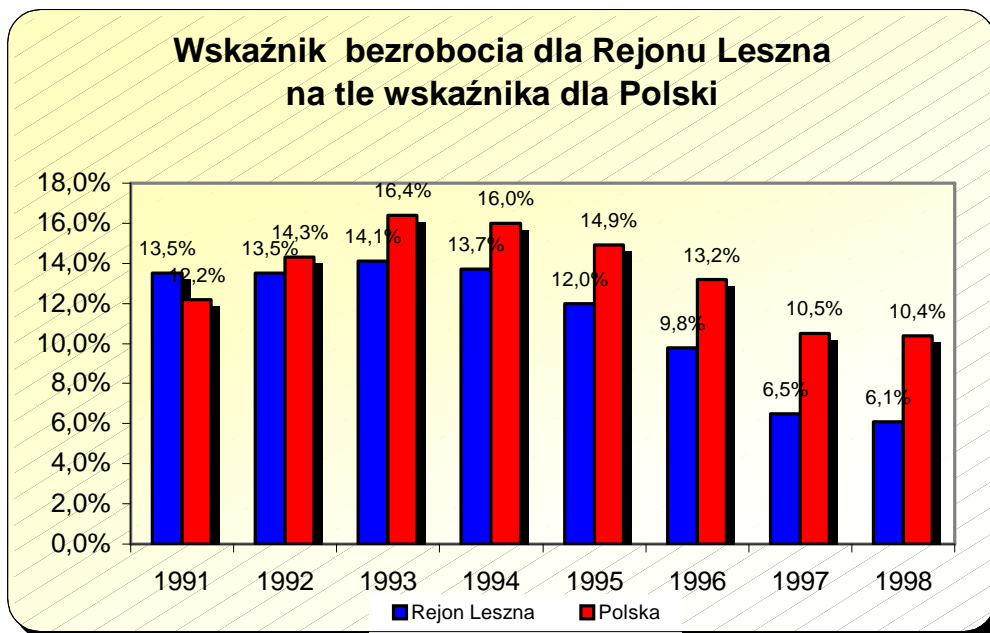
Bezrobotni z wykształceniem zasadniczym zawodowym stanowią najliczniejszą grupę 35 % ogółu bezrobotnych, najmniej bo zaledwie 3% to bezrobotni z wykształceniem wyższym.

**13.3 Bezrobocie - Rejon Leszna (obejmuje Włoszakowice, Lipno, Osieczna, Krzemieniewo, Rydzyna, Świąciechowa,)**

Lata	bezrobotni ogółem	wskaźnik bezrobocia	liczba ofert pracy	bezrobotni na 1 miejsce pracy
1991	6 505	13,5	51	128
1992	6 340	13,5	56	113
1993	7 172	14,1	64	112
1994	6 676	13,7	26	257
1995	5 829	12	33	176
1996	4 743	9,8	29	164
1997	3 226	6,5	25	129
1998	2 962	6,1	22	134



Wskaźnik bezrobocia dla Rejonu Leszna jest niższy od wskaźnika dla Polski o 4,3 pkt.



#### 14. POMOC SPOŁECZNA

Liczba rodzin korzystająca ze świadczeń udzielanych przez Wojewódzki Zespół oraz Miejski Ośrodek Pomocy Społecznej :

Pomoc społeczna	Liczba rodzin w latach	
	1997	1998
Zasiłki stałe	16	14
Zasiłki okresowe	826	977
Zasiłki na leki	12	8
Ochrona macierzyństwa	126	143
Schronienie	137	143
Posiłki	847	908
Usługi opiekuńcze	101	95
Świadczenia lecznicze	101	116
Zdarzenia losowe	6	3
Pogrzeby	12	18
Zasiłki celowe i w naturze	881	1 279

Z 17 różnych form pomocy oferowanych przez MOPS skorzystało 2 175 rodzin. Liczba rodzin korzystających z zasiłku celowego i w naturze w porównaniu z 1997r. wzrosła o 45 %.

## 15. OCZYSZCZANIE MIASTA

Miejski Zakład Oczyszczania dysponuje specjalistycznym sprzętem pomagającym utrzymać czystość w mieście, są to:

- samochód polewarka
- 1 duży samochód zmiatarka oraz 2 małe zmiatarki
- 1 mała śmieciarka i 13 samochodów do wywozu nieczystości stałych
- 2 samochody osobowo-towarowe do wywozu większych przedmiotów
- 1 ciągnik gąsienicowy na wysypisku śmieci



Na ulicach miasta rozstawionych jest 300 koszy plastikowych oraz 50 koszy metalowych.

W 1998r. Miejski Zakład Oczyszczania wywiózł ogółem 66 772 m<sup>3</sup> nieczystości stałych – o 64% mniej niż w roku ubiegłym.

W 1998r. przyjęto 622 nowe umowy co ogółem dawało 6 892 zawarte umowy. Oprócz 4 942 umów zawartych na terenie Leszna, w wyniku których wywieziono 63 000 m<sup>3</sup> nieczystości, wywożono również śmieci z:

- \* Gminy Świąciechowa – 540 umów, 1 024 m<sup>3</sup> nieczystości
- \* Gmina Osieczna – 559 umów, 900 m<sup>3</sup> nieczystości
- \* Gmina Krzemieniewo – 71 umów, 858 m<sup>3</sup> nieczystości
- \* Gmina Lipno – 825 umów, 990 m<sup>3</sup> nieczystości

Sprzątanie mechaniczne ulic odbywa się dwiema zmiatarkami 2-3 razy w tygodniu. Łączna powierzchnia zamiecionych ulic wyniosła 14 556 240 m<sup>2</sup>, natomiast chodników sprzątnięto 10 446 800 m<sup>2</sup>. Oprócz sprzątania mechanicznego 40 km ulic w mieście sprzątanym jest ręcznie.

## 16. ZIELEŃ MIEJSKA

Zieleń miejska obejmuje obszar 92,9 ha , jest ona pod nadzorem Miejskiego Zakładu Zieleni . Od roku 1996 obszar ten powiększył się o 9,8 ha. W skład zieleni miejskiej wchodzi :

Parki	20,2 ha - 5 parków
Aleje	11,4 ha - 5 alei
Place	1,1 ha - 3 place
Zieleńce	21,4 ha - 16 zieleńców
Rowy i skarpy	14,5 ha
Parkingi trawiaste	1,0 ha
Miejsca Pamięci Narodowej	0,8 ha
Lasy komunalne	16,9 ha



Na terenach zieleni administrowanych przez MZZ występuje około 30 gatunków i odmian krzewów. Wśród drzewostanu znajdują się pomniki przyrody :

- dąb szypułkowy rosnący na Placu dr Metziga
- większość drzew na Placu Kościuszki.

Na terenie miasta znajdują się 4 fontanny z zamkniętym obiegiem wody . Obszary zieleni obejmują również 6 placów zabaw dla dzieci wyposażonych w proste urządzenia.

W 1998r. zakupiono i zainstalowano 3 nowe place zabaw dla dzieci.

Na powierzchni 3 ha w Parku 1000-lecia usytuowane jest Mini ZOO. Znajduje się w nim 130 różnych gatunków zwierząt. Na terenie Parku 1000-lecia znajduje się ponadto schronisko dla ok. 20 psów.





### **17.1. Działalność Miejskiego Zakładu Budynków Komunalnych**

Na koniec 1998r. MZBK administrował 2 983 budynkami o łącznej powierzchni 151 146 m<sup>2</sup>.

Spośród ogółu lokali 191 to lokale własnościowe – w ciągu ostatniego roku najemcy wykupili 2 mieszkania.

W zakres bieżącej działalności eksploatacyjnej wchodzi również utrzymanie 243 lokali użytkowych, których powierzchnia wynosi 18 562 m<sup>2</sup> oraz budynku biurowego przy ul. Mickiewicza 5, wynajmowanego 44 najemcom.

Ponadto sprawowana jest administracja nad 749 garażami, z których 609 jest własnościowych.

### **17.2 Miejska telewizja kablowa**

W ramach działania Miejskiego Zakładu Budynków Komunalnych prowadzone są usługi związane z istnieniem telewizji kablowej. Ogółem korzysta z tych usług 3 424 abonentów, o 2% mniej niż w 1997r. Długość sieci wynosi obecnie 45 904 mb.

Podłączone jest do sieci telewizji kablowej 748 budynków.

Aktualnie nadawanych jest 27 programów telewizyjnych.

## 18. DROGI

Ogólna długość dróg w Lesznie wynosi **134,4 km**, z tego na drogi krajowe przypada 18,4 km, na drogi wojewódzkie 38 km.

Natomiast drogi lokalne będące pod administracją Zarządu Dróg Miejskich obejmują 78 km, w tym 28 km to drogi o nawierzchni ulepszonej.



W 1998r. wybudowano ok. 2 km dróg :

### **dzielnica Zatorze:**

ul. Okrzei - przebudowa na ul. Spółdzielczej oraz ul. Grottgera do Moniuszki,

ul. Lubuska na odcinku od Łużyckiej do Lechickiej

ul. św. Franciszka z Asyżu

ul. Miśnieńska

### **dzielnica Zaborowo:**

ul. Chopina

ul. Ruszczyńskiego

ul. Dembowski

ul. Wawrzyniaka

### **dzielnica Gronowo:**

ul. Juranda - przebudowa od ul. Poznańskiej do Jagiełły

### **dzielnica Śródmieście:**

Tylna, Więzienna, Gołębia, Mała Kościelna, Pl. Powstańców

ul. Dąbrowskiego na odcinku ul. Prochownia - ul. Wojska Pol.

Rondo ul. 17-go Stycz. - Okrężna

ul. Marcinkowskiego

ul. Dożynkowa

ul. Poznańska

ul. Unii Europejskiej

## 18.1 Parkingi

Zostały zorganizowane płatne parkingi niestrzeżone na ul. Boczna, Grodzka, Średnia – 90 miejsc.

### Parkingi płatne niestrzeżone

1. ul. Leszczyńskich - 18 miejsc

2. ul. Wałowa - 26 miejsc

3. Pl. Metziga - 8 miejsc

4. ul. Bol. Chrobrego - 79 miejsc

5. ul. Kościelna - 26 miejsc

6. ul. Grodzka - 51 miejsc

7. ul. Boczna - 43 miejsc

8. ul. Średnia - 54 miejsca

8. ul. Łaziebna - 22 miejsca

9. ul. Słowiańska - 36 miejsc

10. ul. Narutowicza - 84 miejsca

---

Razem **527 miejsc parkingowych**

---

Parkingi płatne strzeżone

1.ul. Krótka	-	75 miejsc	
2.ul.Matejki	-	43 miejsca	
3.pod wiaduktem im.GrotaRoweckiego	-	67 miejsc	
Razem		<b>185</b>	<b>miejsc parkingowych</b>

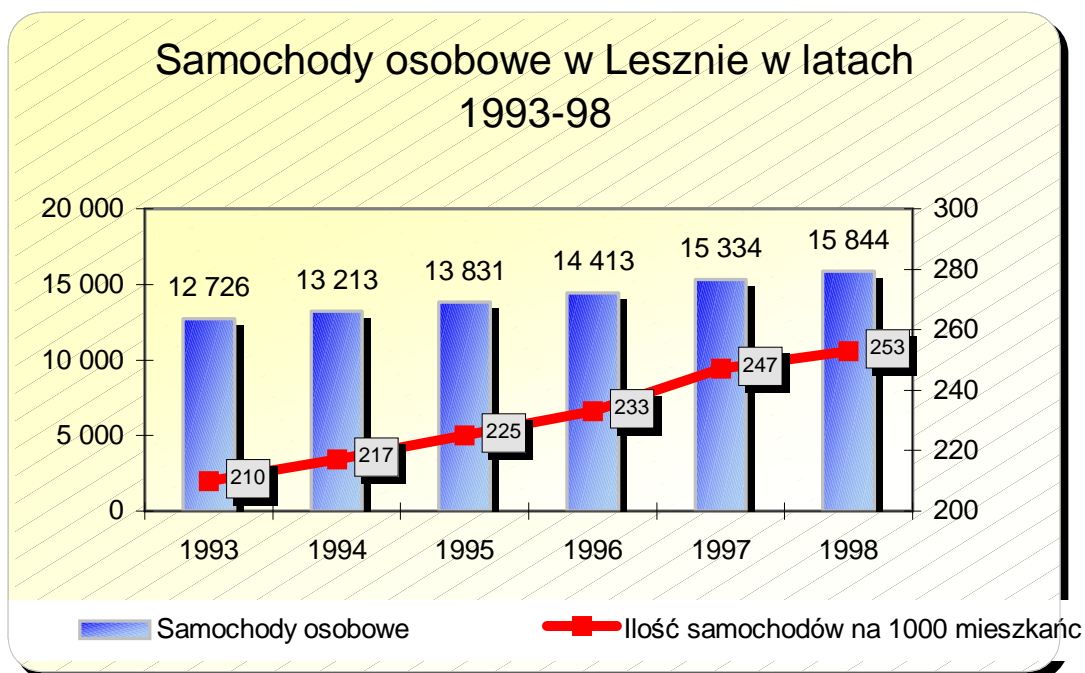
---

## 19. SAMOCHODY

Lata	Liczba samochodów osobowych	Ilość samochodów na 1000 mieszkańców	Liczba mieszkańców na 1 samochód
1993	12 726	210	4,8
1994	13 213	217	4,6
1995	13 831	225	4,4
1996	14 413	233	4,3
1997	15 334	247	4,1
1998	15 844	253	3,9



W ostatnich sześciu latach liczba samochodów wzrosła o 25%. Na 1000 mieszkańców przypadały w 98r. 253 samochody. Średnio co czwarty mieszkaniec ma samochód.



## 20. KOMUNIKACJA MIEJSKA

W 1998r. Miejski Zakład Komunikacji przewiózł 5 438 tys. pasażerów – zaledwie o 1% więcej niż w roku poprzednim. Ogólna długość linii wynosi 281 km, jeździ na nich 36 autobusów na 10 liniach i zatrzymują się na 203 przystankach. W dni robocze autobusy wykonują 318 kursów.

Warto zauważyć, że posiadany przez MZK tabor nie należy do najmłodszych, średni wiek autobusu wynosi 11 lat. Poczyniono już jednak kroki aby odmłodzić tabor, wymieniono 4 autobusy na nowsze i zakupiono 1 nowy. Założono 1 filtr ekologiczny.

Ceny biletów :

- normalny jednorazowy w mieście 1 zł.
- miesięczny na 1 linię w mieście 25 zł.
- miesięczny sieciowy 70 zł.



## 21. CIEPŁOWNICTWO

Miejskie Przedsiębiorstwo Energetyki Ciepłej rozprowadziło w 1998r. **482 900 GJ. energii cieplnej** – o 8% mniej niż w 1997r. Do gospodarstw domowych dostarczono 390 tys. GJ. co pozwoliło ogrzać 549,7 tys. m<sup>2</sup> (o 128 m<sup>2</sup> mniej niż w 97r.) powierzchni mieszkalnej . Ciepłą wodę dostarczono do mieszkań zajmujących powierzchnię 429 tys. m<sup>2</sup>. Umowę na dostarczenie energii cieplnej zawarto z **54 podmiotami** (w roku ubiegłym 49 podmiotów).


Ogółem długość sieci wynosi 22,4 km (wzrost 0,9 km)  
w tym: magistralne 9,6 km  
rozdzielcze 6,5 km  
przyłącza 6,4 km

MPEC posiada 12 czynnych źródeł ciepła (spadek o 1 w porównaniu z 97r.) Łączna moc wszystkich źródeł ciepła wynosi 89 MW.

## 22. WODOCIĄGI I KANALIZACJA

Leszno posiada 3 ujęcia wody. Średnioroczny pobór wody ze wszystkich ujęć wynosi 4 175 m<sup>3</sup>:

- Karczma Borowa
- Zaborowo
- Strzyżewice



Długość sieci wodociągowej w Lesznie wynosi 233,2 km (wzrost w porównaniu z rokiem ubiegłym o 2,1 km), korzysta z niej 99 % ludności. Ogółem zużyto w gospodarstwach domowych 2 952 tys. m<sup>3</sup> wody, na jednego mieszkańca zużycie wody wyniosło 34,9 m<sup>3</sup> (spadło w porównaniu z 1997r. o 4,1 m<sup>3</sup>)

Ilość pobranej wody z ujęć razem (tys. m <sup>3</sup> )	4 175	
Woda dostarczona odbiorcom razem (tys.m <sup>3</sup> )	2 952	
w tym :		
gospodarstwa domowe	2 161	
przemysł	661	- spadek o 9% w
pozostali odbiorcy	153	porównaniu z 97r.

Długość sieci wodociągowej ogółem (km)	233,2
w tym magistralne	20,6
rozdzielcze	129,6
połączenia	83

Nieco mniejsza jest dostępność sieci kanalizacyjnej, korzysta z niej bowiem ok. 93 % mieszkańców. Długość sieci kanalizacyjnej ogólnospławnej i sanitarnej wynosi 182,1 km i jest o 23,4 km dłuższa niż w roku 97.

Ścieki odprowadzane kanalizacją komunalną (tys. m <sup>3</sup> rocznie)	3 095
w tym z gospodarstw domowych	1 898
przemysłu	1 072
pozostałych odbiorców	125

Na uwagę zasługuje fakt, że w porównaniu z rokiem poprzednim spadła o 11% ilość ścieków odprowadzonych z gospodarstw domowych, natomiast wzrosła o 49% ilość ścieków odprowadzonych z przemysłu.

Taryfy opłat za wodę i ścieki (zł./m<sup>3</sup>) wzrosły w ciągu roku, od 1 maja wynosiły

Za wodę dla gospodarstw domowych	1,44
przemysłu	1,66
pozostałych odbiorców	1,66
Za ścieki z gospodarstw domowych	1,58
przemysłu	1,58
pozostałych odbiorców	1,58

Oczyszczalnia ścieków

Przepustowość dobową oczyszczalni ścieków - 25 500 tys. m<sup>3</sup> na dobę  
Wybrano wykonawcę części biologicznej oczyszczalni – „Ekolog” z Piły. Termin  
zakończenia i oddania do końca 99r., natomiast termin oddania do eksploatacji  
do 30 czerwca 2000r.

## 23. BEZPIECZEŃSTWO PUBLICZNE

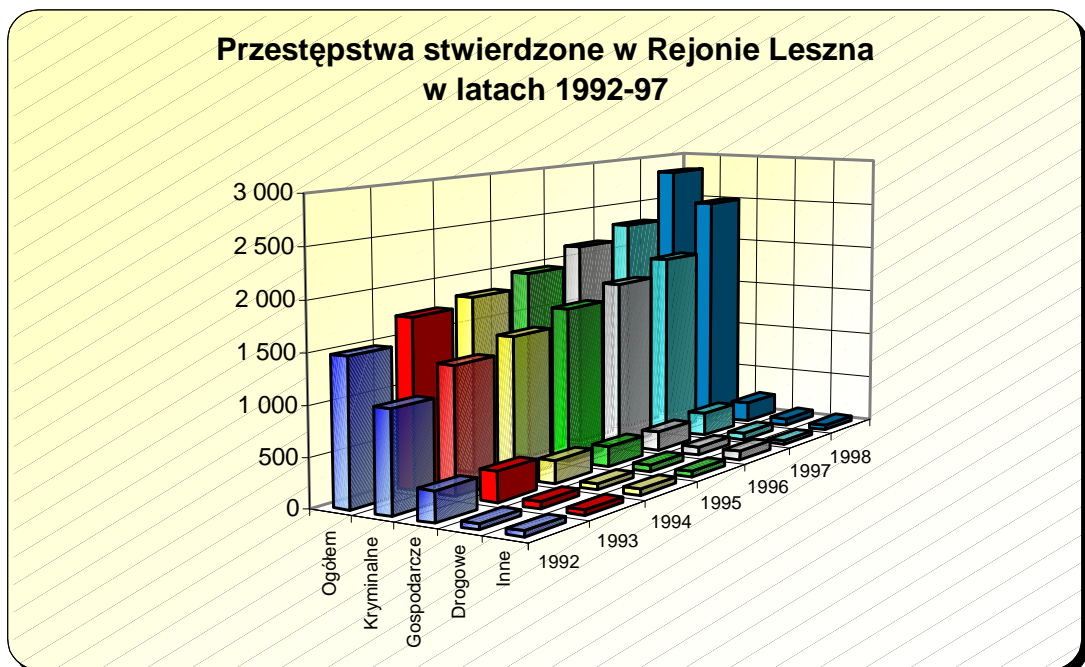
### 23.1 Policja

O bezpieczeństwo publiczne dba w mieście oprócz funkcjonariuszy Policji również Straż Miejska. Zatrudniała ona na koniec 1998r. 14 strażników.

Przestępstwa stwierdzone w rejonie Leszna.

Lata	Ogółem	Wskaźnik wykrywalności	O charakterze kryminalnym	Wskaźnik wykrywalności	Gospodarcze	Wskaźnik wykrywalności	Drogowe	Wskaźnik wykrywalności	Inne	Wskaźnik wykrywalności
<b>1992</b>	1 477	75,8	1 026	68,3	306	95,4	59	98,3	56	87,1
<b>1993</b>	1 729	72,5	1 294	64,4	313	96,2	71	100	51	96
<b>1994</b>	1 811	71,6	1 447	66,3	239	93,7	61	95,1	64	89,1
<b>1995</b>	1 953	70,2	1 613	65,2	212	93,4	69	97,1	59	90,3
<b>1996</b>	2 143	70,7	1 765	65,5	201	92,6	83	97,6	94	92,7
<b>1997</b>	2 295	66,4	1 939	61,2	248	95,3	70	97,1	38	92,1
<b>1998</b>	2 829	69	2 490	98,1	212	98,1	74	97,3	53	96,2

Na przestrzeni ostatnich 7 lat wzrastała liczba przestępstw. Było ich w 1998r. o 92% więcej niż w roku 1992.





## 23.2 Straż pożarna

W 1998 r. miało miejsce 376 pożarów, straty z nimi związane wynosiły 261 tys. zł. Wystąpił spadek ilości pożarów w stosunku do roku 1997 o 7 zdarzeń.



Ilość pożarów według miejsca powstania pożarów :

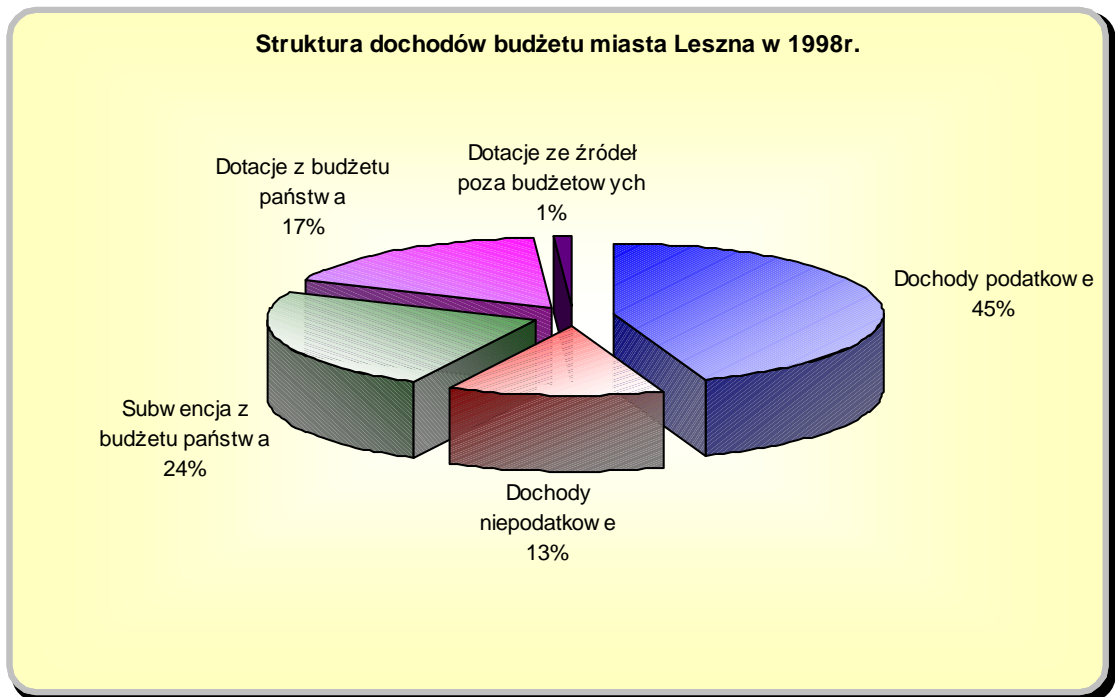
Miejsce powstania	Ilość	Straty w tys. zł.
Obiekty użyteczności publicznej	42	15
Obiekty mieszkalne	116	46
Obiekty produkcyjne	14	4
Obiekty magazynowe	6	1
Środki transportu	60	180
Lasy państwowe i prywatne	9	0
Uprawy, rolnictwo	12	7
Inne obiekty	107	8

## 24. BUDŻET MIASTA

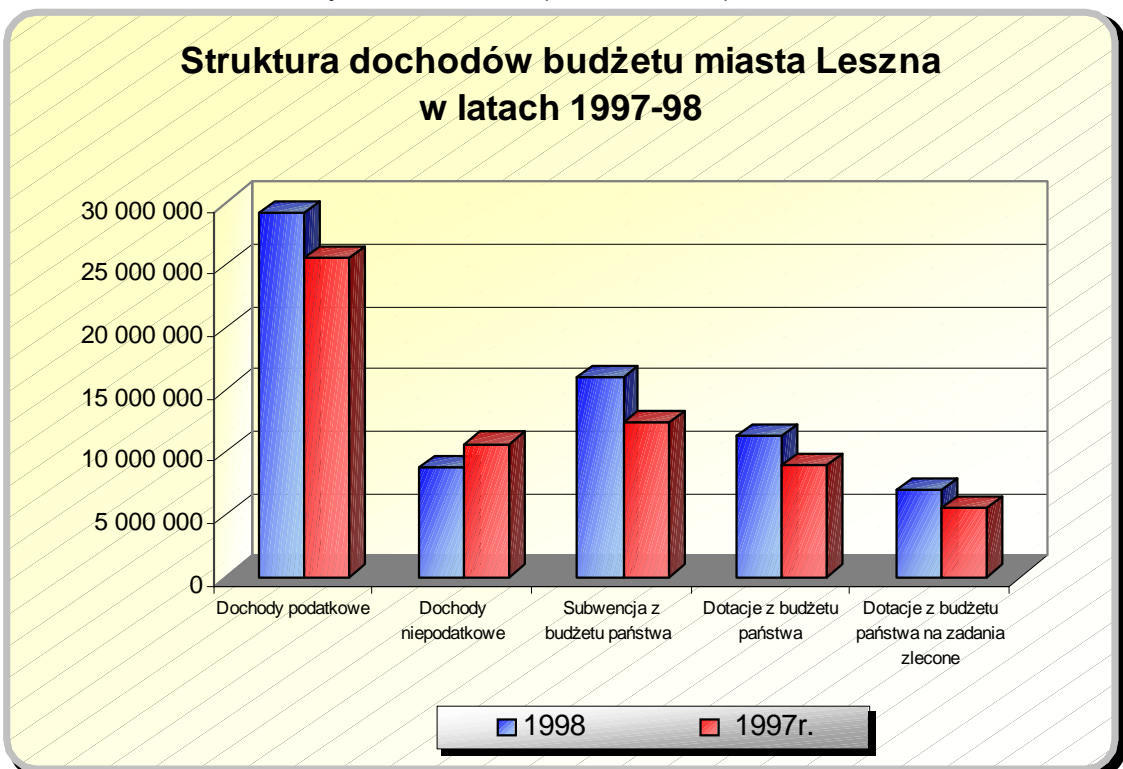


### 24.1 Dochody w budżecie miasta

Dochody ogółem	1997r.		1998r.	
	57652203	% Ogółu dochodów	65 870 385	% Ogółu dochodów
<b>DOCHODY PODATKOWE</b>	25 550 147	44,4	29 209 943	44,3
Podatek od nieruchomości	8123904	14,1	9 657 967	14,7
Podatek od środków transportu	2524159	4,4	700 462	1,1
Opłaty skarbowe	2767845	4,8	2 842 093	4,3
Karta podatkowa	498654	0,9	518 108	0,8
Podatek od osób prawnych i fizycznych -udziały	10671054	18,5	13 919 624	21,1
Pozostałe podatki i opłaty lokalne	964 531	1,7	1 571 689	2,4
<b>DOCHODY NIEPODATKOWE</b>	10 195 430	17,7	8 705 462	13,2
Wpływy ze sprzedaży i wynajmu mienia miasta	8346290	14,5	6 307 646	9,6
Pozostałe dochody niepodatkowe	1 849 140	3,2	2 397 816	3,6
<b>SUBWENCJA Z BUDŻETU PAŃSTWA</b>	12410217	21,5	15 929 753	24,2
<b>DOTACJE Z BUDŻETU PAŃSTWA</b>	8 896 409	15,5	11 235 750	17,1
Dotacje z budżetu państwa na zadania zlecone	5448869	9,5	6 901 871	10,5
Dotacje z budżetu państwa na zadania własne	3447540	6,0	4 333 879	6,6
<b>DOTACJE ZE ŹRÓDEŁ POZA BUDŻETOWYCH</b>	600000	1,0	789 477	1,2

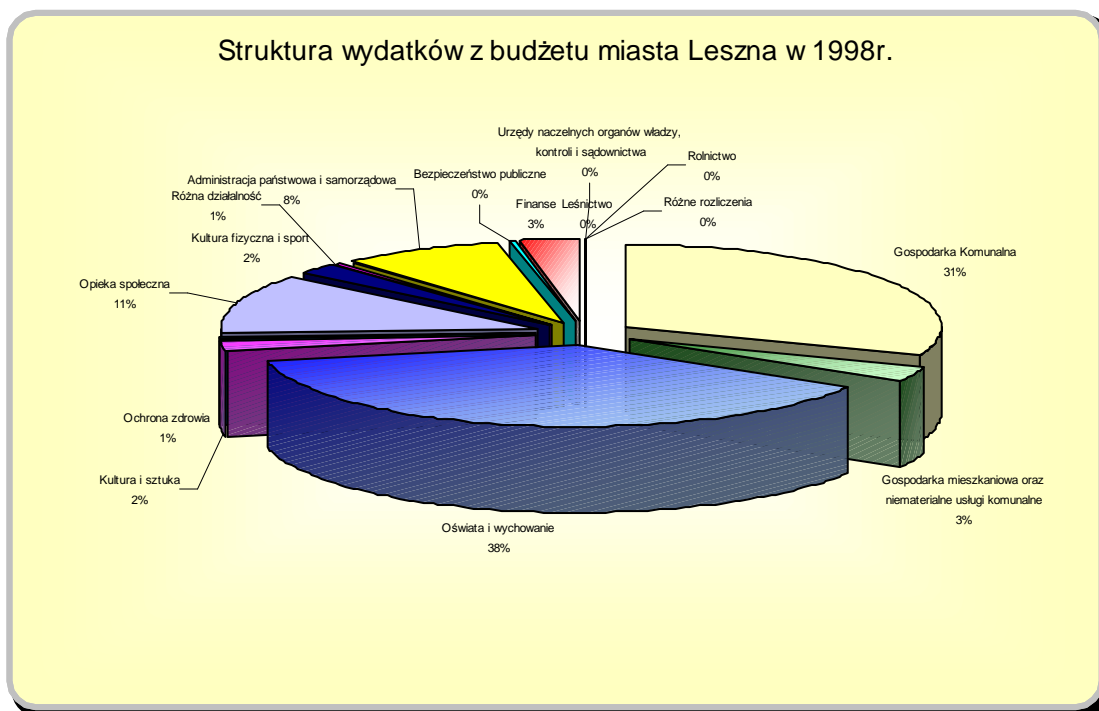


Wśród dochodów największy udział mają dochody podatkowe, środki uzyskiwane z tego tytułu stanowią 45% ogółu dochodów (o 3% więcej niż w roku ubiegłym). Subwencja z budżetu państwa to druga co do wielkości pozycja w dochodach miasta, wynosi ona 24%(wzrost o 2%).

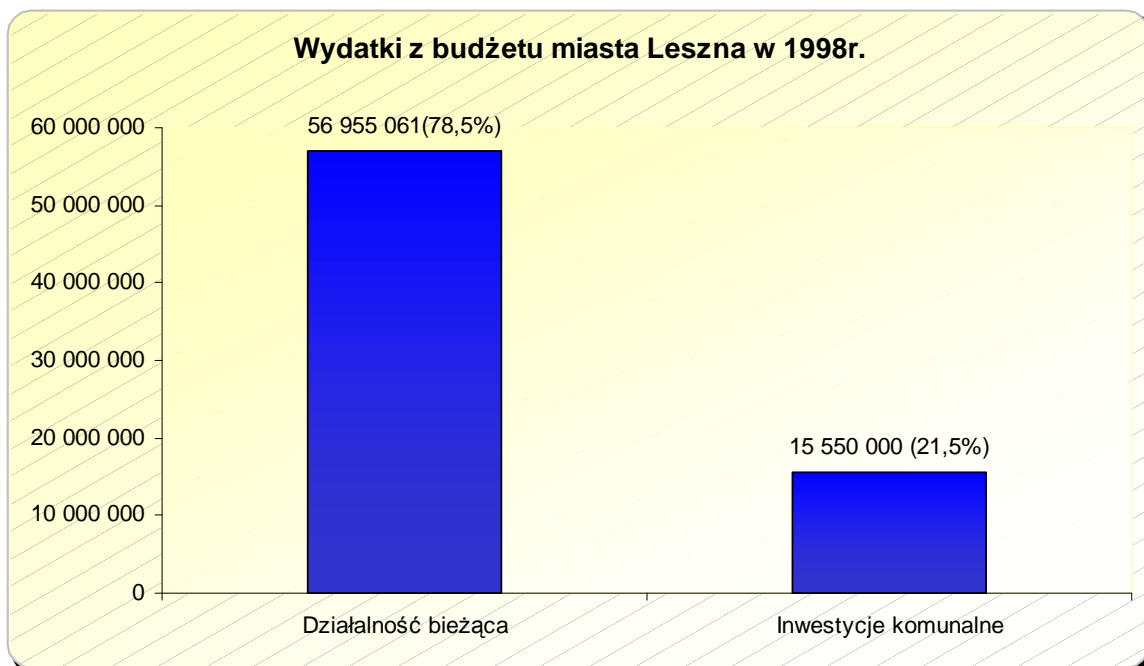


## 24.2 Wydatki z budżetu miasta

Wydatki ogółem	1996r.		1997r.		1998r.	
	50 315 099	% ogółu wydatków	58 416 528	% ogółu wydatków	72 505 061	% ogółu wydatków
Rolnictwo	590	0,0	1600	0,0	62	0,0
Leśnictwo	10 043	0,0	2913	0,0	3 300	0,0
Gospodarka Komunalna	20 231 328	40,2	18547484	31,8	22 314 720	30,8
Gospodarka mieszkaniowa oraz niematerialne usługi komunalne	934 467	1,9	2225313	3,8	2 144 967	3,0
Oświata i wychowanie	17 568 871	34,9	22021436	37,7	27 579 251	38,0
Kultura i sztuka	871 781	1,7	1634486	2,8	1 299 105	1,8
Ochrona zdrowia	170 823	0,3	372368	0,6	533 014	0,7
Opieka społeczna	5 361 746	10,7	6309312	10,8	8 304 761	11,5
Kultura fizyczna i sport	1 246 764	2,5	1651039	2,8	1 587 075	2,2
Turystyka i wypoczynek	731	0,0	800	0,0	X	X
Różna działalność	254 578	0,5	530876	0,9	363 518	0,5
Administracja państwowa i samorządowa	3 573 721	7,1	4817096	8,2	6 004 108	8,3
Bezpieczeństwo publiczne	31 463	0,1	193897	0,3	107 324	0,1
Finanse	X	X	X	X	2 172 275	0,0
Różne rozliczenia	7 983	0,0	2670	0,0	1 003	0,0
Urzędy naczelnych organów władzy, kontroli i sądownictwa	50 210	0,1	105248	0,2	90 578	0,1



Najwięcej środków z budżetu miasta, 38%, przeznaczonych jest na oświatę i wychowanie, 31% ogółu wydatków ponoszona jest na gospodarkę komunalną.





## 25. URZĄD MIASTA LESZNA

Pracownicy Urzędu Miasta Leszna pracują w trudnych warunkach lokalowych. Poszczególne wydziały urzędu rozmieszczone są w 6 punktach miasta, co jest również dużym utrudnieniem dla mieszkańców.

Większość wydziałów znajduje się w budynku na ul. Karasia, Wydział Oświaty, Kultury i Kultury Fizycznej oraz Sala Ślubów mieści się na ul. Przemysłowej, Wydział Spraw Obywatelskich na ul. Korczaka, MIOC na ul. Mickiewicza, Referat Gospodarki Lokalowej na ul. Dekana, Informacja Turystyczna na ul. Słowińskiej.

W 1997r. utworzono przy Wydziale Architektury i Planowania Przestrzennego Miejską Pracownię Zagospodarowania Przestrzennego.

W zakresie komputeryzacji zainstalowano w budynku przy ul. Karasia okablowanie strukturalne, które umożliwia prace wszystkich komputerów w sieci. Dwa wydziały urzędu posiadają połączenie do Internetu. Istnieje możliwość korzystania z poczty elektronicznej dzięki założonym skrzynkom poczty elektronicznej **e-mail:**

**um@leszno.pl**

